COMUNE DI SANT'ALESSIO SICULO
(Città Metropolitana di Messina)

PIANO UTILIZZO DEMANIO MARITTIMO
P. U. D. M.

Committente
Amministrazione Comunale

Progettista
(Ing. Giuseppe Lo Pò)

ELABORATO
B2
CARTOGRAFIA SU CATASTALE DI PREVISIONE

DATA:

C.FISC./P.IVA 00347890832
Piazza Municipio, 1 - 98030 Sant' Alessio Siculo (ME) Telefono: 0942 751036

LEGENDA

▨	**Zona D.5** Parco fluviale
▨	**Zona V.P.C.** Aree in concessione art. 36 C.d.N ad uso verde privato/accesso carrabile
APS	**Area non attrezzata per la pesca sportiva**
▨	**Zona P.A.** Parco di Campeggio
▨	**Zona A.A.** Aree Attrezzate per Accesso Animali di Affezione art. 4 L.R. n°15/2005
PR	**Concessioni Demaniali** Punti di ristoro - sup. max 100,00 mq)
▨	**Zona V.P.** **Verde pubblico** e arredo decoro urbano
SB	**Concessioni Demaniali** **Area destinata per stabilimento balneare**
AC	**Concessioni Demaniali** **Area attività commerciale**
AAB	**Concessioni Demaniali** **Area attrezzata per la balneazione**
AAB*	**Concessioni Demaniali** **Area attrezzata per la balneazione** *** previo rilascio parere ambientale**
AAS	**Concessioni Demaniali** **Area attrezzature sportive**
AG	**Concessioni Demaniali** **Area giochi**
Asd	**Area e servizi per la fruizione in spiaggia alle persone con disabilità**
▨	**Zona V.P.At.** Aree giochi o spazi fitness attrezzate ad uso pubblico

▭	**Linea dividente demaniale**
▨	**Zona di Rispetto** Fascia di 5mt dall'arenile
AVB	**area attrezzata per alaggio e varo barche**
▨	**Concessioni Demaniali** **Altre attivita'**
▨	**spiaggia libera**
▨	Area con divieto di balneazione per possibile caduta massi
▨	**Zona V.Ped.** Aree Attrezzate per Viabilità Pedonale
▨	**Zona V.C.** Aree Attrezzate come Viabilità Carrabile
🚿	**Docce ad uso pubblico**
🚶	**Discesa a mare attraverso scalinate**
♿	**Discesa a mare dotata di rampa adatta anche per diversamente abili**
▨	**passerelle di accesso alla spiaggia**
♿	**passerelle di accesso alla spiaggia anche per portatori di handicap**
VA	**area varo ed alaggio imbarcazioni con e senza motore ad elica**
○	**postazione raccolta differenziata**
Ps	**Punto sorveglianza con primo soccorso**
◎	**Punto d'ombra**
⬭	**Pontile galleggiante**

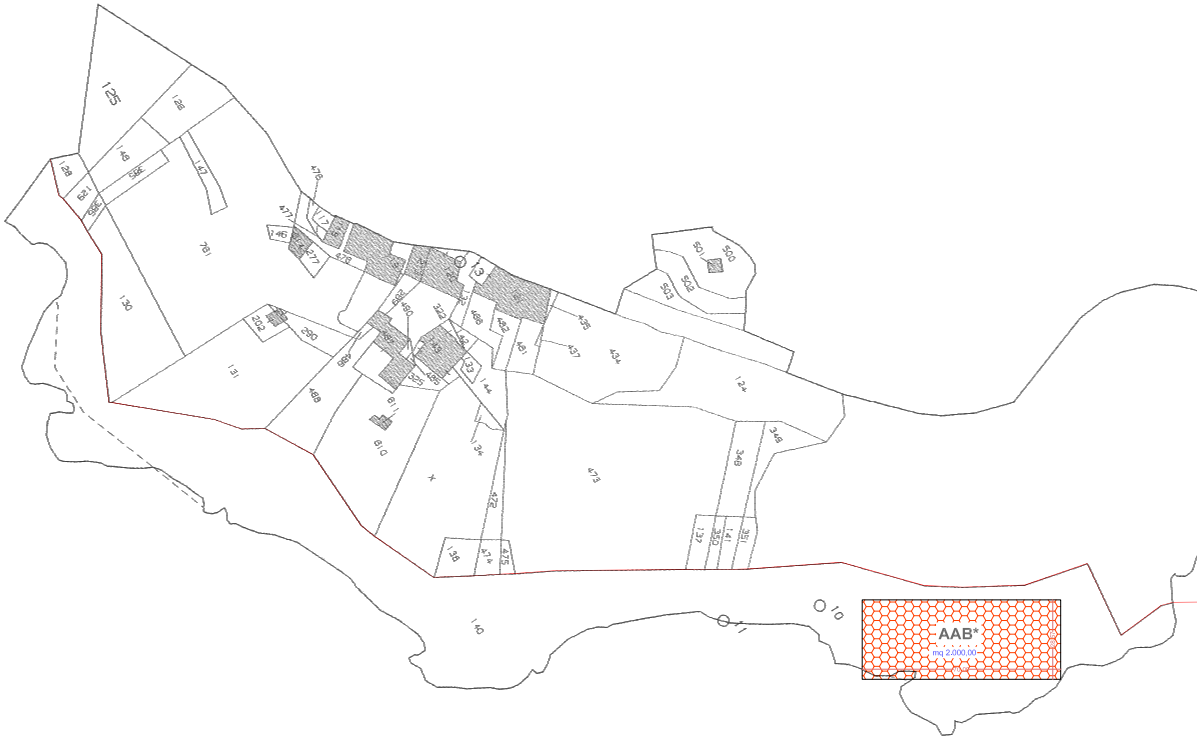
125
126
128
149
147
781
130
131
478
477
13
434
437
124
348
473
140
10
11
AAB*
mq 2.000,00
70,00
28,57

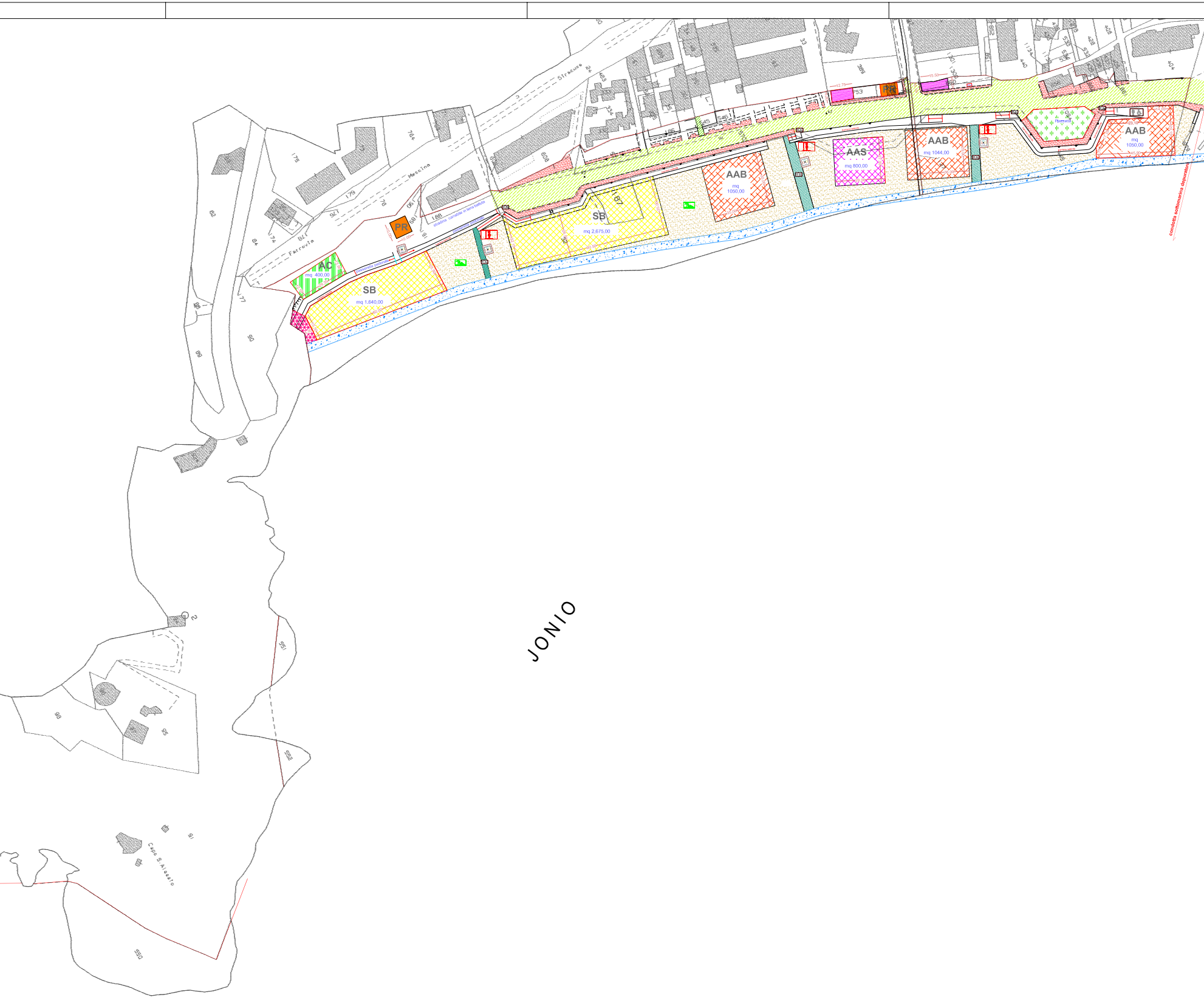
Ferrovia
Messina
Siracusa
PR
AC
mq 400,00
SB
mq 1.640,00
passerella pedonale
stradina carrabile in terra battuta
SB
mq 2.675,00
AAB
mq
1050,00
AAS
mq 800,00
AAB
mq 1044,00
Piazzetta
AAB
mq
1050,00
condotta sottomarina depuratore
J O N I O
Capo S.Alessio

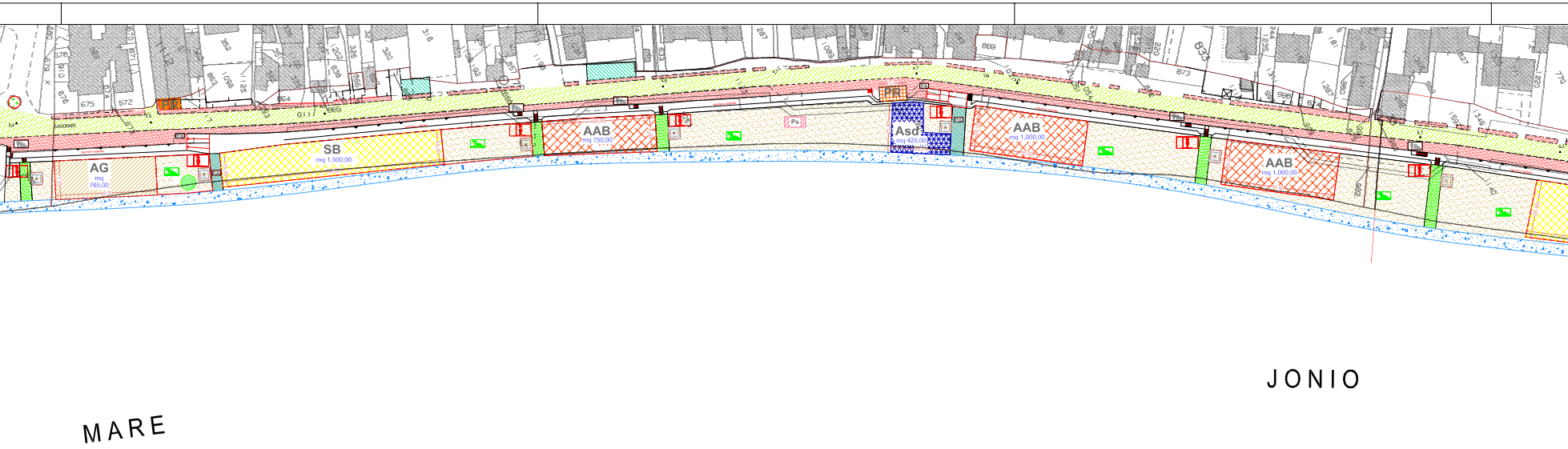
AG
mq 765,00
SB
mq 1.500,00
AAB
mq 750,00
Ps
PR
Asd
mq 425,00
AAB
mq 1.000,00
AAB
mq 1.000,00
MARE
JONIO

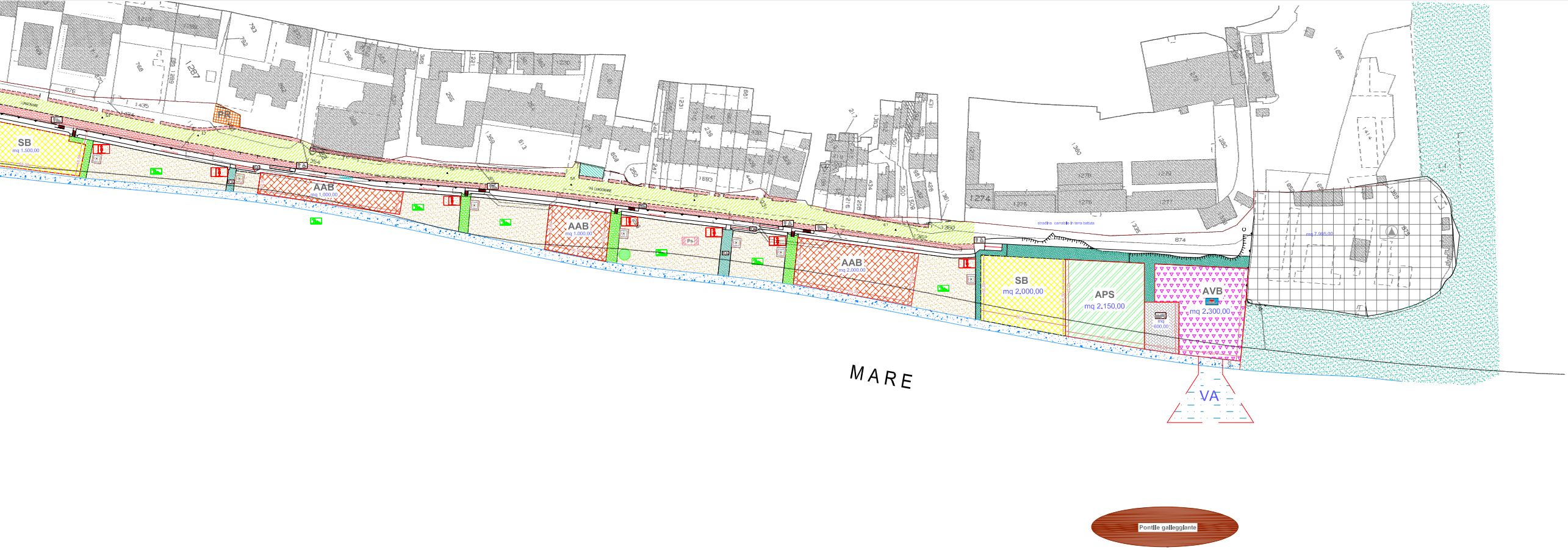
SB
mq 1.500,00
PR
LUNGOMARE
AAB
mq 1.000,00
AAB
mq 1.000,00
AAB
mq 2.000,00
stradina carrabile in terra battuta
874
1274
SB
mq 2.000,00
APS
mq 2.150,00
mq
600,00
AVB
mq 2.300,00
mq 7.995,00
MARE
VA
Pontile galleggiante

SCALA 1:1000